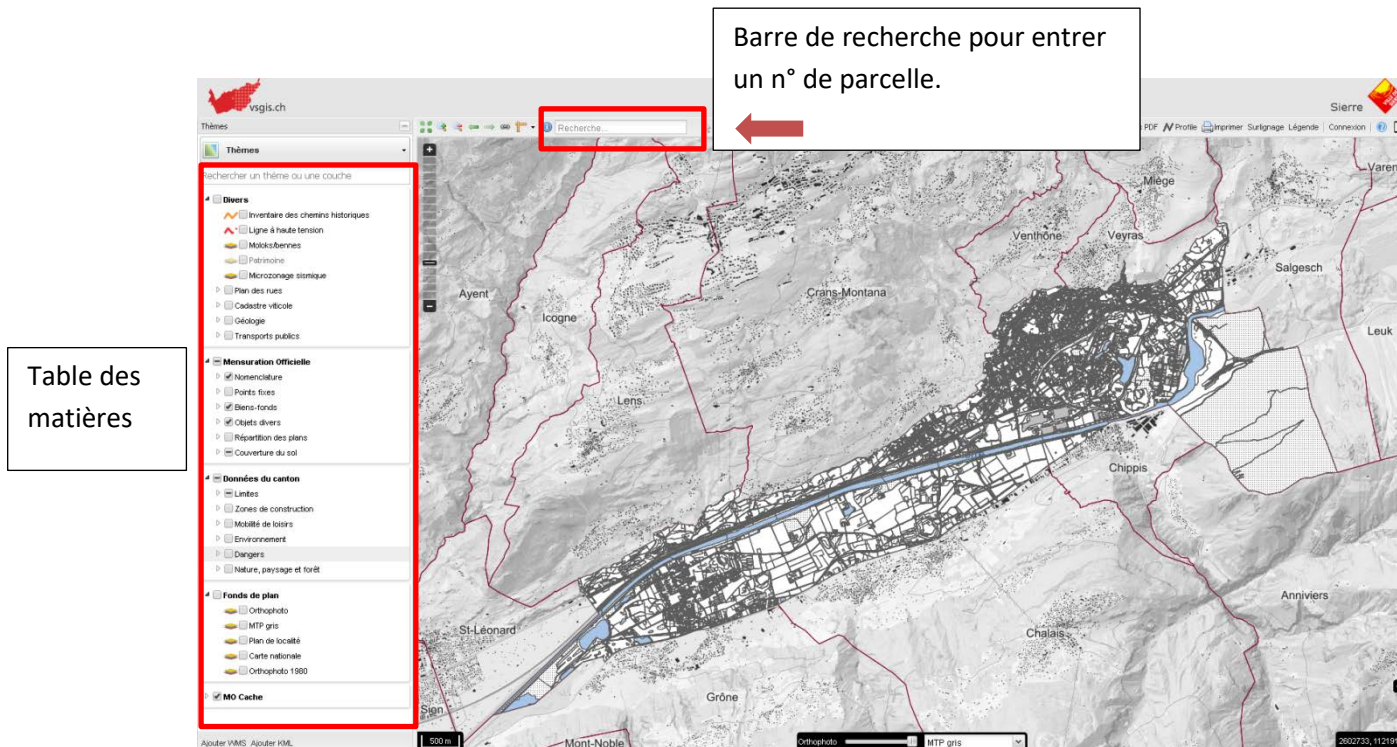


# Recherche d'une parcelle sur le géoportail communal

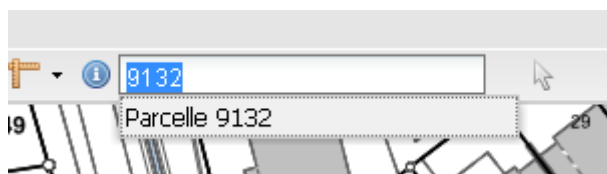
1. Aller à l'adresse <https://map.vsgis.ch/sierre>.



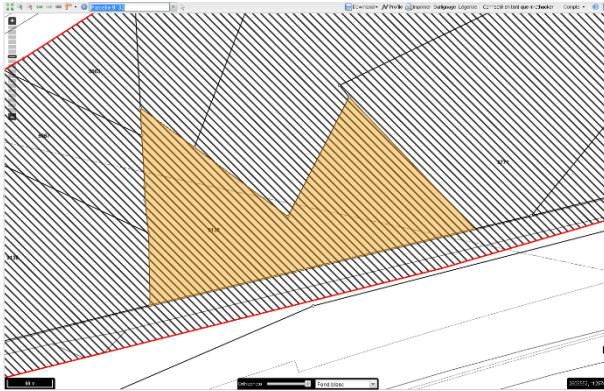
2. Dans la table des matières, vérifier que la case « Zone réservée », dans le thème « divers », est activée



3. Dans la barre de recherche, entrer le numéro de parcelle qui vous intéresse:



#### 4. Le programme zoome et sélectionne alors en orange la parcelle concernée:



#### 5. En cliquant sur la zone réservée, il est possible d'obtenir la fiche explicative du secteur en cliquant sur le lien « voir fiche » en bas de la fenêtre:

