

A stylized world map in white and light blue, centered on the Atlantic Ocean, set against a dark blue background. The map is partially obscured by a semi-transparent white rectangular area containing text and logos.

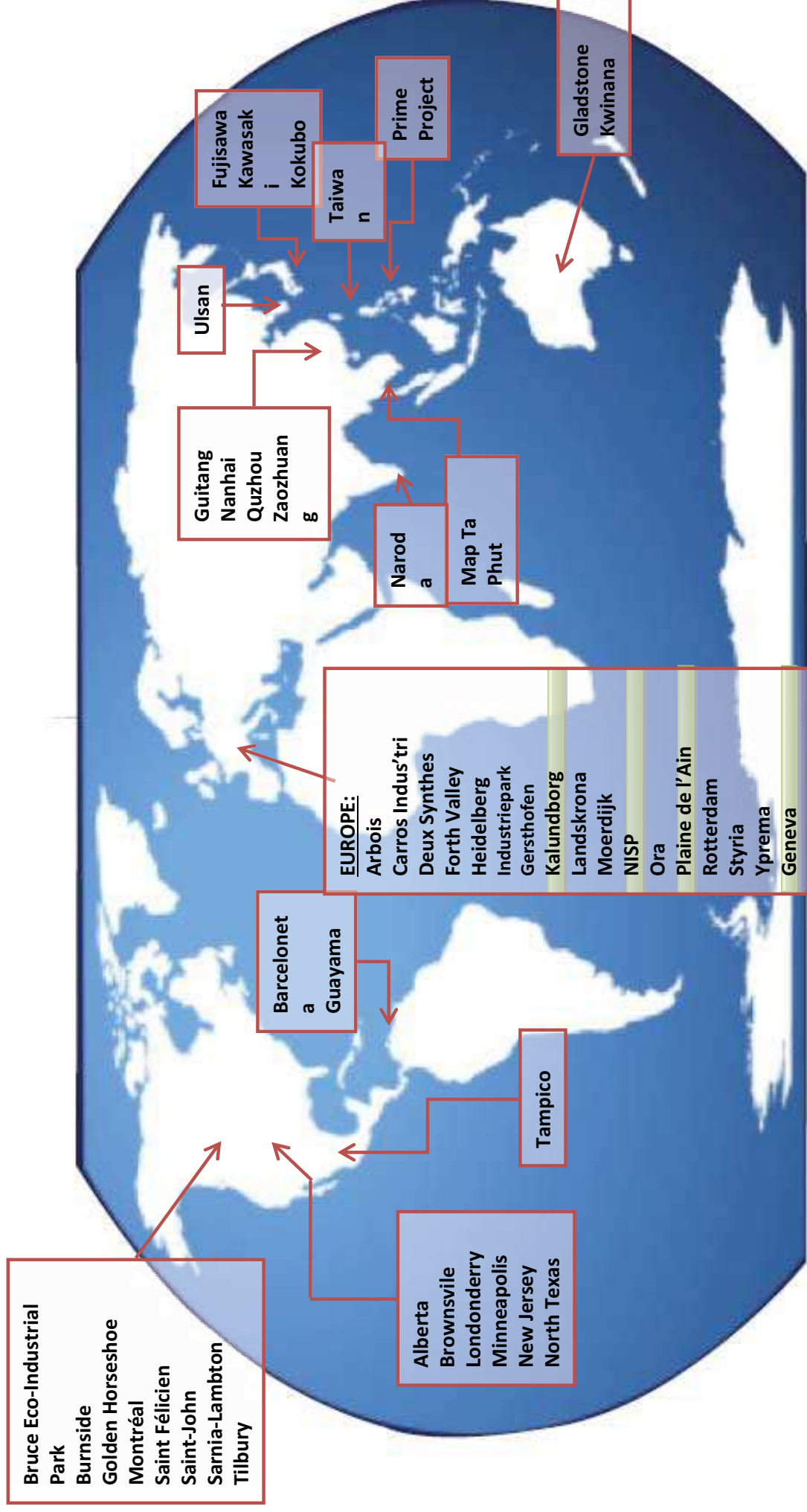
L'écologie industrielle... hors frontières

Benoît Charrière
SOFIES sàrl
Associé



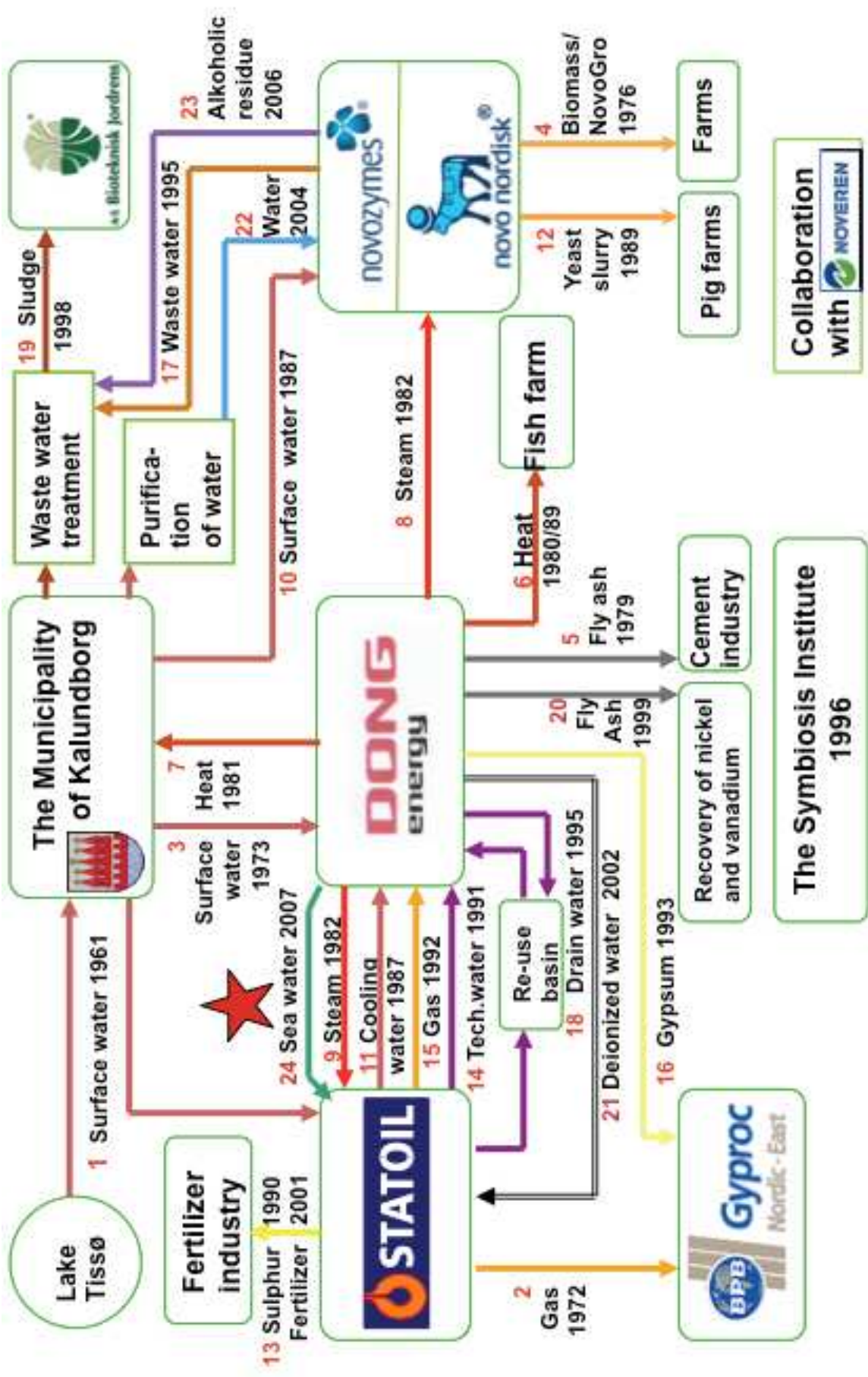
Workshop ECHO 2010
5 février 2010

Retours d'expériences



Kalundborg


Source : Christensen, 2006




Kalundborg




Novo Nordisk



Municipality



Gyproc



Asnæs

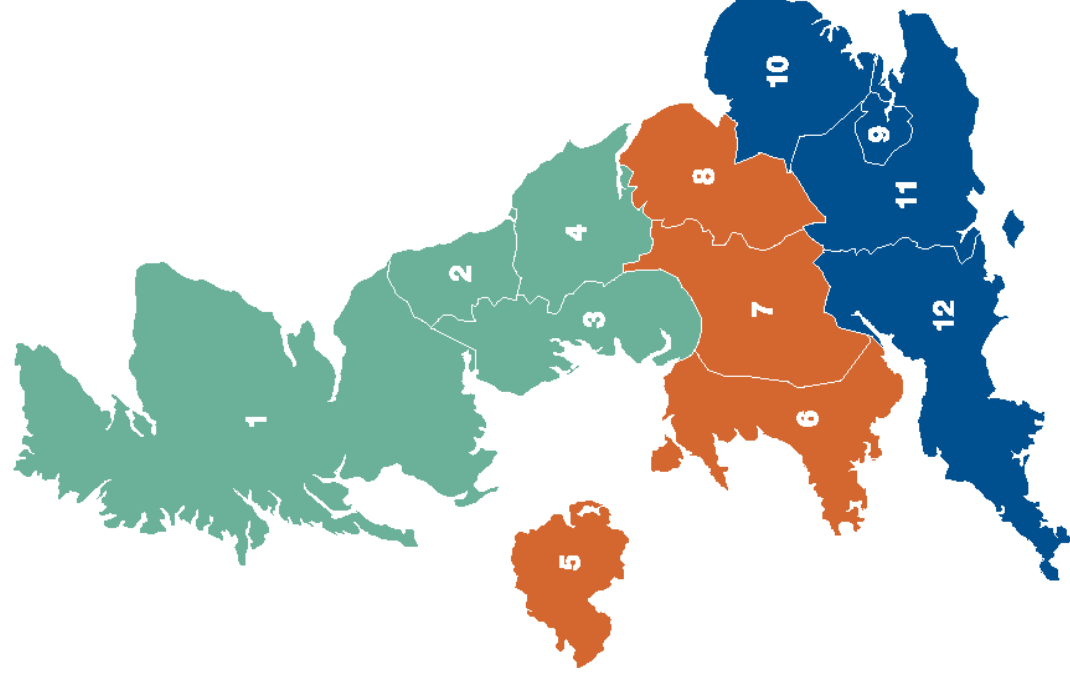


Statoil

NISP (National Industrial Symbiosis Program)



- Début: 2003
- Premier programme de SI au niveau national
- Financé par le gouvernement
- 12 Régions couvrant l'entier du R-U
- Plus de 6000 membres, tout secteurs économiques

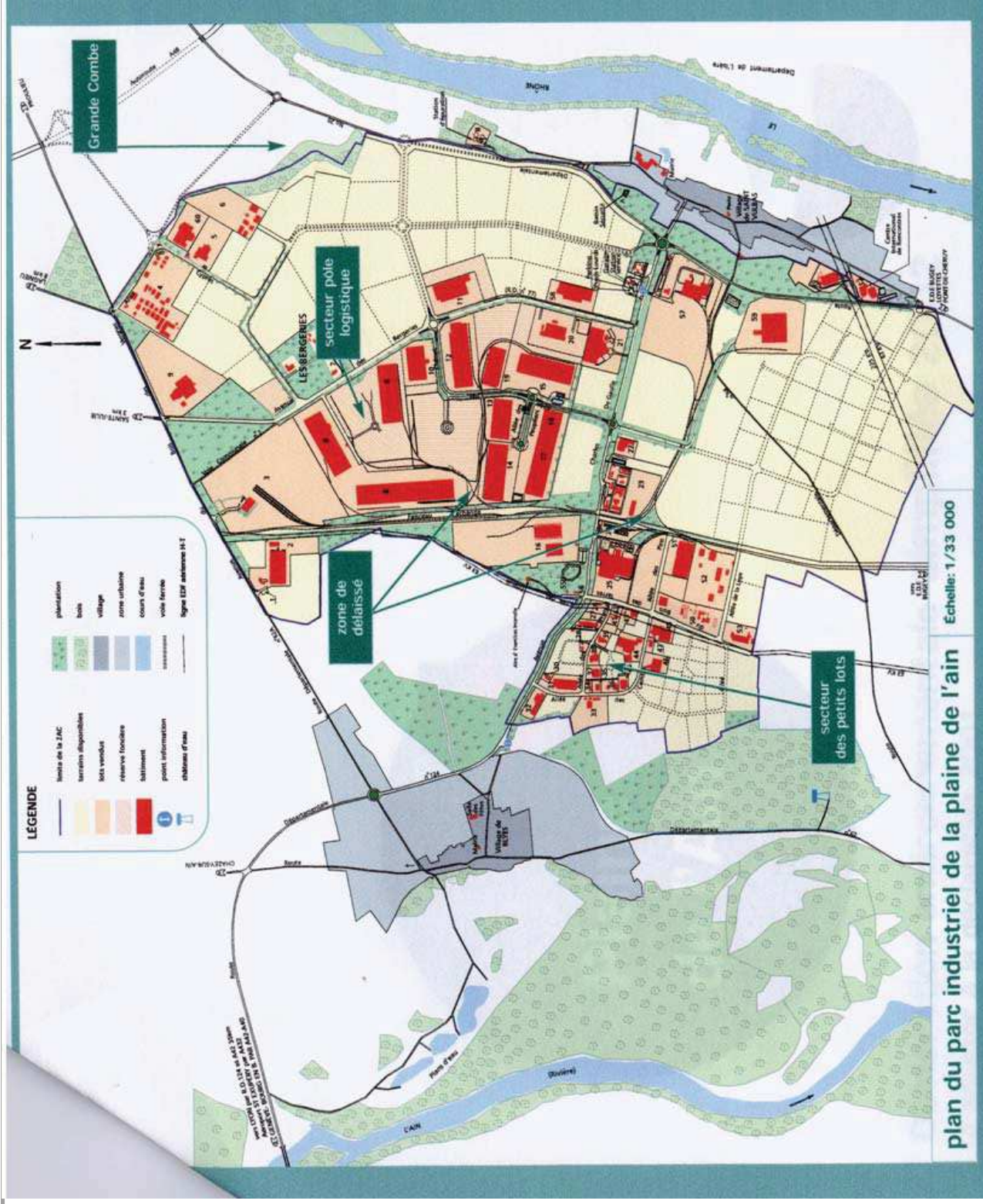


Parc industriel de la « PLAINE DE L'AIN »

- Fondé en 1976 (déplacer l'industrie hors de Lyon)
- 900 ha
- 3000 places de travail
- ISO 14001-EMAS en 2000



Parc industriel de la « PLAINE DE L'AIN »



Genève





Genève



ONU

OMPI

Place des Nations

jardin botanique

Lac

quartier de Sécheron

chantier du tram

UIT



Merci de votre attention!

Benoît Charrière
Associé

SOFIES Sàrl

